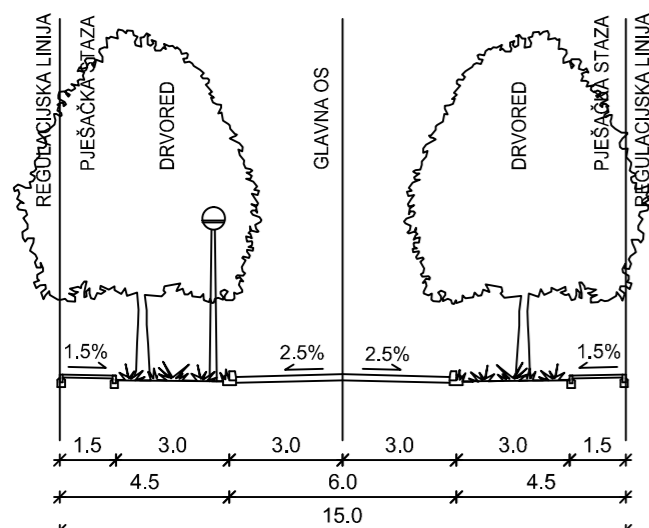


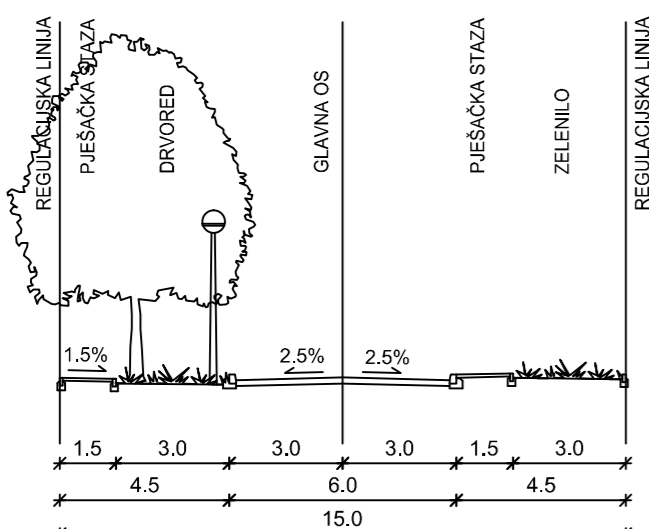
POPREČNI PRESJECI ULICA M=1:200
TUMAČ PLANSKOG ZNAKOVLJA
 k - površina kolnika
 n - površina nogostupa
 bs - biciklistička staza
 z - površine visokog i/ili niskog zelenila
 K - pojas odvodnje
 V - pojas vodoopskrbe
 P - pojas plinoopskrbe
 E - pojas elektroopskrbe
 EK - pojas elektroničkih komunikacija

PRESJEK A-A
 KORIDOR 15,0 m



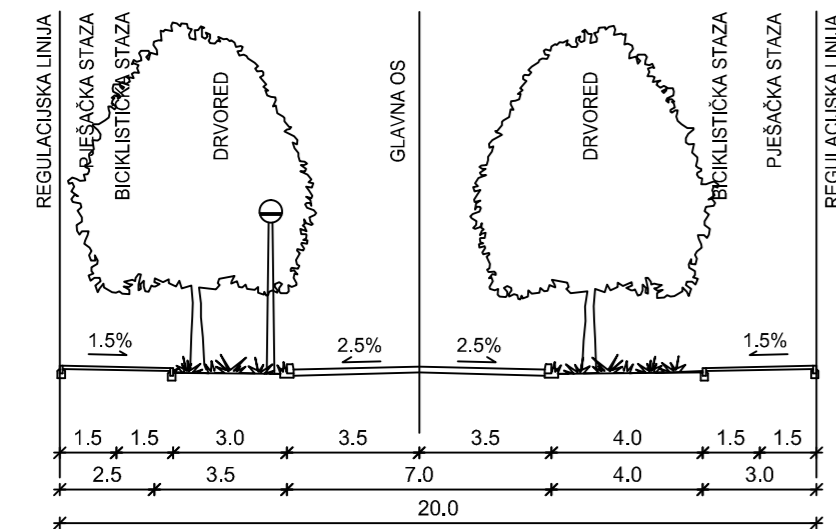
| RASPORED POVRŠINA U OSNOVNOJ RAZINI KORIDORA | | n | z | k | z | n |
|--|---|-----|------|------|------|------|
| EK | E | 0.6 | 2.90 | 1.00 | 3.00 | 1.00 |
| RASPORED POJASA VODOVA KOM. INF. PO VRSTAMA | | | | | | |
| | | | | | | |
| ŠIRINE POJASA I MEĐURAZMACI | | 0.6 | 2.90 | 1.00 | 3.00 | 1.00 |

PRESJEK B-B
 KORIDOR 15,0 m



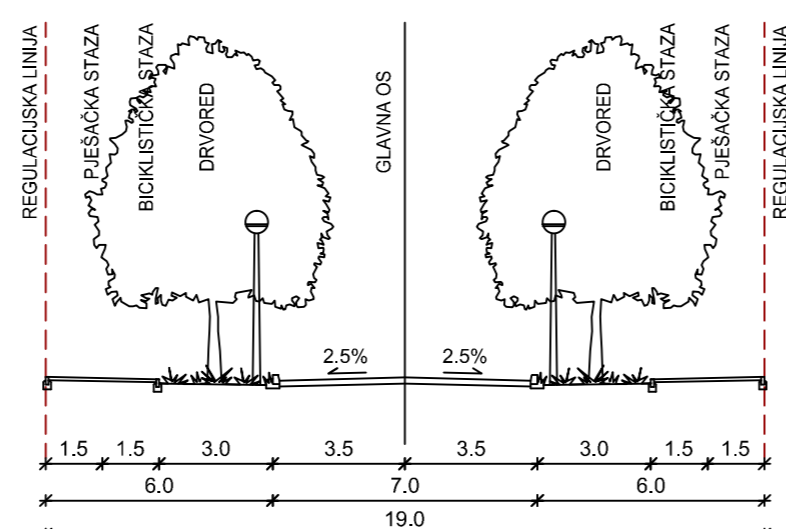
| RASPORED POVRŠINA U OSNOVNOJ RAZINI KORIDORA | | n | z | k | z | n |
|--|---|-----|------|------|------|------|
| EK | E | 0.6 | 2.90 | 1.00 | 3.00 | 1.00 |
| RASPORED POJASA VODOVA KOM. INF. PO VRSTAMA | | | | | | |
| | | | | | | |
| ŠIRINE POJASA I MEĐURAZMACI | | 0.6 | 2.90 | 1.00 | 3.00 | 1.00 |

PRESJEK C-C
 KORIDOR 20,0 m



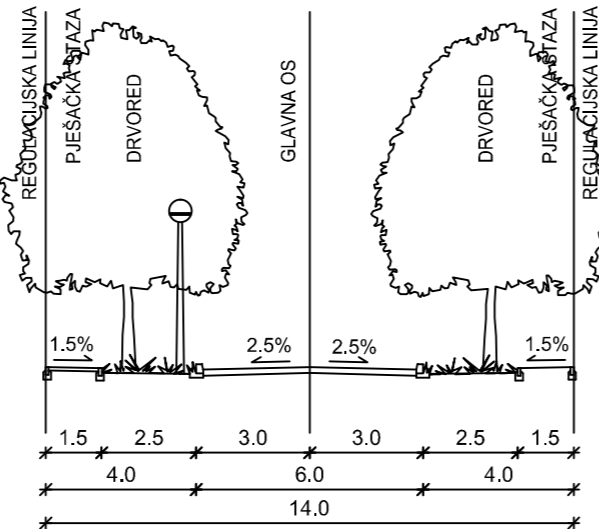
| RASPORED POVRŠINA U OSNOVNOJ RAZINI KORIDORA | | n | bs | z | k | z | bs | n |
|--|---|------|------|------|------|------|------|------|
| EK | E | 1.00 | 4.00 | 1.00 | 3.50 | 2.00 | 1.00 | 1.00 |
| RASPORED POJASA VODOVA KOM. INF. PO VRSTAMA | | | | | | | | |
| | | | | | | | | |
| ŠIRINE POJASA I MEĐURAZMACI | | 1.00 | 4.00 | 1.00 | 3.50 | 2.00 | 1.00 | 1.00 |

PRESJEK D-D
 KORIDOR 19,0 m

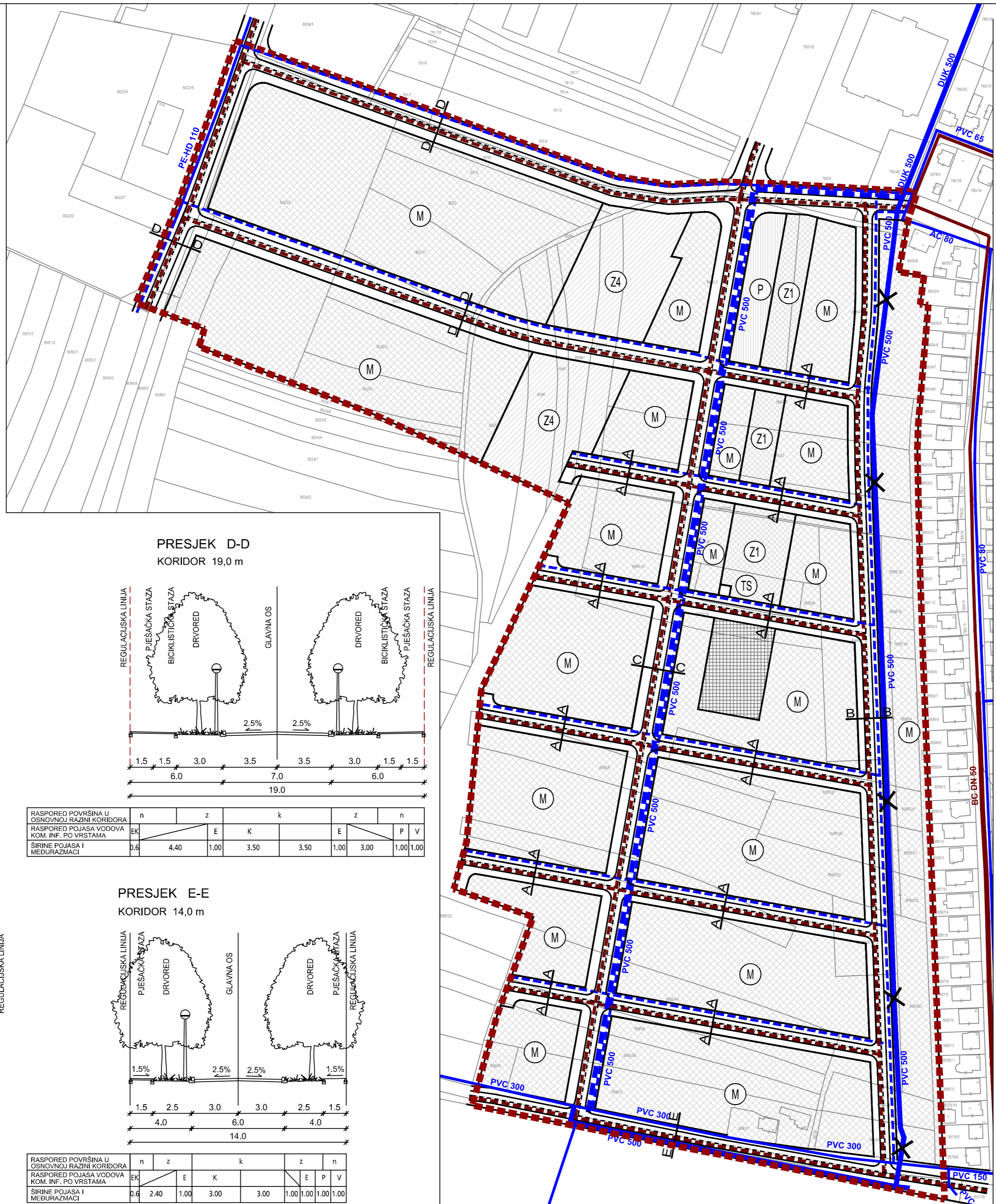


| RASPORED POVRŠINA U OSNOVNOJ RAZINI KORIDORA | | n | z | k | z | n |
|--|---|-----|------|------|------|------|
| EK | E | 0.6 | 4.40 | 1.00 | 3.50 | 1.00 |
| RASPORED POJASA VODOVA KOM. INF. PO VRSTAMA | | | | | | |
| | | | | | | |
| ŠIRINE POJASA I MEĐURAZMACI | | 0.6 | 4.40 | 1.00 | 3.50 | 1.00 |

PRESJEK E-E
 KORIDOR 14,0 m



| RASPORED POVRŠINA U OSNOVNOJ RAZINI KORIDORA | | n | z | k | z | n |
|--|---|-----|------|------|------|------|
| EK | E | 0.6 | 2.40 | 1.00 | 3.00 | 1.00 |
| RASPORED POJASA VODOVA KOM. INF. PO VRSTAMA | | | | | | |
| | | | | | | |
| ŠIRINE POJASA I MEĐURAZMACI | | 0.6 | 2.40 | 1.00 | 3.00 | 1.00 |



- GRANICA OBUHVATA
- MJESOVITA NAMJENA - M
- GOSPODARSKA NAMJENA PROIZVODNO - POSLOVNA - G
- POSLOVNA NAMJENA - P
- JAVNE ZELENE POVRŠINE Z1-javni park
- ZAŠTITNE ZELENE POVRŠINE Z4- zaštitno zelenilo
- TRG
- PROMET
- GRANICA KORIDORA
- KOLNIK
- OZNAKA PRESJEKA ULICE

- VODNOGOSPODARSKI SUSTAV**
VODOOPSKRBA
 postojeće / planirano
- GLAVNI VODOOPSKRBNI CJEVOVOD
 - GLAVNI VODOOPSKRBNI CJEVOVOD - IZMJESTA SE
 - OSTALI VODOOPSKRBNI CJEVOVOD
- ODVODNJA**
ODVODNJA - OTPADNE I OBORINSKE VODE
- GLAVNI ODVODNI KANALI
 - OSTALI ODVODNI KANALI

travanj, 2016.

| | | |
|--|---|--|
| Županija: Varaždinska Grad: Varaždin | GENERALNI URBANISTIČKI PLAN GRADA VARAŽDINA III. IZMJENE I DOPUNE - prijedlog za 2. javnu raspravu - | |
| Naziv prostornog plana: | MJEŠOVITA NAMJENA NA PODRUČJU SJEVERNO OD HALLEROVE ALEJE SA ELEMENTIMA UPU-a - VODNOGOSPODARSKI SUSTAV | |
| Naziv kartografskog prikaza: | OD HALLEROVE ALEJE SA ELEMENTIMA UPU-a - VODNOGOSPODARSKI SUSTAV | |
| Broj kartografskog prikaza: 4.5.(C) | Mjerilo kartografskog prikaza: 1:2000 | |
| Odluka o izradi Izmjena i dopuna Generalnog urbanističkog plana Grada Varaždina "Službeni vjesnik Grada Varaždina" broj: 2/09, 7/12, 6/14 i 9/15 | Odluka Gradskog vijeća o donošenju plana: "Službeni vjesnik Grada Varaždina" broj: | |
| Javna rasprava (datum objave): | Javni uvid: | |
| Pečat tijela odgovornog za provođenje javne rasprave: | Odgovorna osoba za provođenje javne rasprave: Mario Sambolec, dipl.ing. geot. | |
| Pravna osoba / tijelo koje je izradilo plan: URBANISTIČKI ZAVOD GRADA ZAGREBA d.o.o. ZAGREB, Ulica braće Domany 4 | | |
| Pečat pravne osobe / tijela koje je izradilo plan: | Odgovorna osoba: Darijen Belec, dipl.ing.grad. | |
| Voditelj izrade plana: Zoran Hebar dipl. ing. arh. | | |
| Stručni tim u izradi plana: 1. Zoran Hebar dipl. ing. arh. 2. Daliborka Pavlović aps. arh. 3. Goran Izetbegović dipl. ing prom. 4. Miroslav Šreng grad. teh. | | |
| Pečat Gradskog vijeća: | Predsjednik Gradskog vijeća: Josip Hehet dipl.iur. | |
| Istovjetnost ovog prostornog plana s izvornikom ovjerava: | Pečat nadležnog tijela: | |